

至旧万字炭鉱・岩見沢 万字峠を越えて万字炭鉱跡、旧国鉄万字線跡などの見どころも有ります。(冬期通行止め)

至三笠・芦別 三笠鉄道村や空知の旧産炭地へ続くルートです。



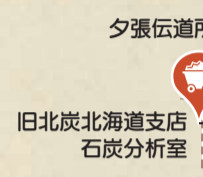
夕張駅(初代) 夕張駅(初代)構内(1964年)
 最初の夕張駅は、1892年の開業から1985年まで、現在の夕張神社付近に有りました。



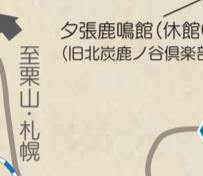
夕張駅(二代)



廃線前のJR夕張駅(三代)



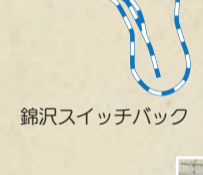
廃線前のJR夕張駅(三代)



廃線前のJR夕張駅(三代)



廃線前のJR夕張駅(三代)




廃線前のJR夕張駅(三代)



廃線前のJR夕張駅(三代)



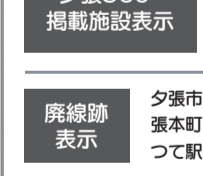
廃線前のJR夕張駅(三代)



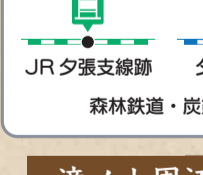
廃線前のJR夕張駅(三代)



廃線前のJR夕張駅(三代)



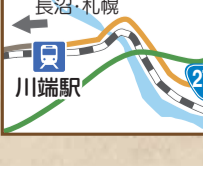
廃線前のJR夕張駅(三代)



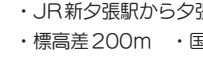
廃線前のJR夕張駅(三代)



廃線前のJR夕張駅(三代)



廃線前のJR夕張駅(三代)



廃線前のJR夕張駅(三代)

1 夕張市石炭博物館
 本館は炭鉱に関する資料はもちろん、炭部夕張の歴史を伝える資料展示も豊富です。(冬期休館)
 夕張市高松7番地
 TEL:0123-52-5500
<https://coal-yubari.jp/>

2 幸福の黄色いハンカチ思い出ひろば
 (冬期休業)

3 滝の上公園

夕張本町周辺
 本町キネマ街道
 夕張本町郵便局
 夕張市役所
 栗山警察署
 夕張警察庁舎

鹿ノ谷周辺
 第五志幌加別川橋梁
 夕張伝道所
 旧北炭北海道支店 石炭分析室
 鹿ノ谷神社
 旧鹿ノ谷駅
 公衆トイレ
 鹿ノ谷郵便局

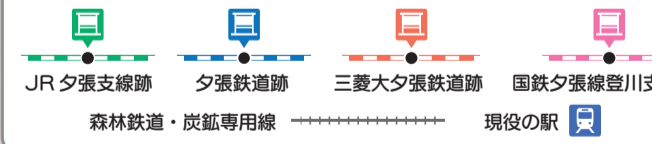
清水沢・宮前町周辺
 北炭清水沢炭鉱事務所
 清水沢ダム
7 旧北炭清水沢火力発電所
 清水沢ブリ山
 夕張市営 宮前町浴場
 夕張市営 宮前町浴場
 北炭が1970(昭和45)年に整備した地区浴場で、現在は市営浴場となっています。シャンプー・石鹸の備え付けはありません。
 営業時間：月・水・金曜日
 ※営業日・時間は変更になる場合がございます。
 夕張市営 宮前町浴場
 夕張市 消防本部
 清水沢郵便局
 清水沢コミュニティゲート
 清水沢ブリ山 (夏季は自由に見学可)

一般社団法人清水沢プロジェクト
 旧北炭清水沢発電所や清水沢ブリ山など炭鉱遺産が点在する清水沢をご案内します。夕張のオーダーメイドガイドも実施。また、炭鉱住宅を活用した「清水沢コミュニティゲート」は観光インフォメーション・短期滞在機能を持つ交流拠点。ガイド等は要事前予約
 問い合わせ 一般社団法人清水沢プロジェクト
 TEL:0123-57-7463
<https://www.shimizusawa.com/>

夕張360° (ゆばりサンロクマル)WEBサイトに掲載している施設を下記のアイコンで表示しています。

- 夕張360°掲載施設表示
- 炭鉱関連施設
- 夕張市内施設
- 鉄道関連
- 夕張の風景

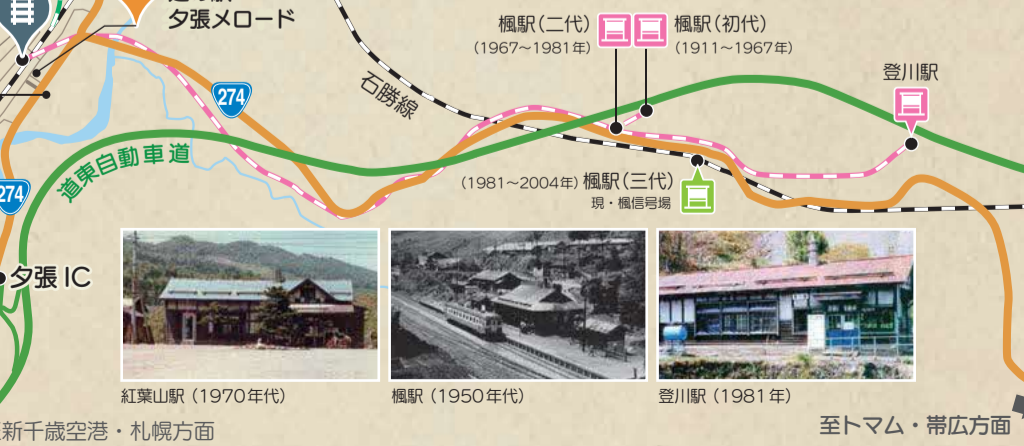
廃線跡表示
 夕張市内の廃線跡です。2019年4月時点で、夕張線及び夕張鉄道夕張本町駅・営林署前駅以外の線路と駅舎は市内に現存しておらず、かつて駅の存在した場所をアイコンで表示しております。



沼ノ沢駅構内(1964年) 廃線前のJR沼ノ沢駅

JR新夕張駅
 紅葉山駅
 メロン熊の家
 夕張IC
 道東自動車道

紅葉山駅構内(1964年)
 1981年7月1日に登川支線廃止。同年10月1日に紅葉山駅から新夕張駅に改称。



・JR新夕張駅から夕張市石炭博物館までの距離：18.9km
 ・標高差200m ・国道274号、452号、道道38号利用

標高:338.7m
 標高:338.9m